

Agentschap  
Onroerend  
Erfgoed

---

# PERCEELRAPPORT ONROEREND ERFGOED

Perceelnummer 41302C0487/00H000

---

Dit rapport is opgevraagd op 28-01-2025 om 15.47 uur via <https://geo.onroenderfgoed.be>.

De gegevens in dit perceelrapport zijn een momentopname van de situatie op het moment van de opvraging. Raadpleeg <https://geo.onroenderfgoed.be> voor de meest actuele juridische situatie. Deze kan nadien nog veranderen.

## INLEIDING

Het Perceelrapport Onroerend Erfgoed bevat gegevens van het agentschap Onroerend Erfgoed over het aanwezige erfgoed op een perceel. Het rapport biedt een overzicht van het erfgoed waaraan juridische gevolgen verbonden zijn.

Op [www.onroenderfgoed.be](http://www.onroenderfgoed.be) vindt u alle informatie over de soorten erfgoed, uw rechten en plichten en mogelijkheden tot financiële steun en fiscale voordelen.

## ADMINISTRATIEVE GEGEVENS

Postadres(sen): Raffelgemstraat 10, 9300 Aalst, Raffelgemstraat 12, 9300 Aalst, Raffelgemstraat 14, 9300 Aalst, Raffelgemstraat 16, 9300 Aalst

Gemeente: Aalst

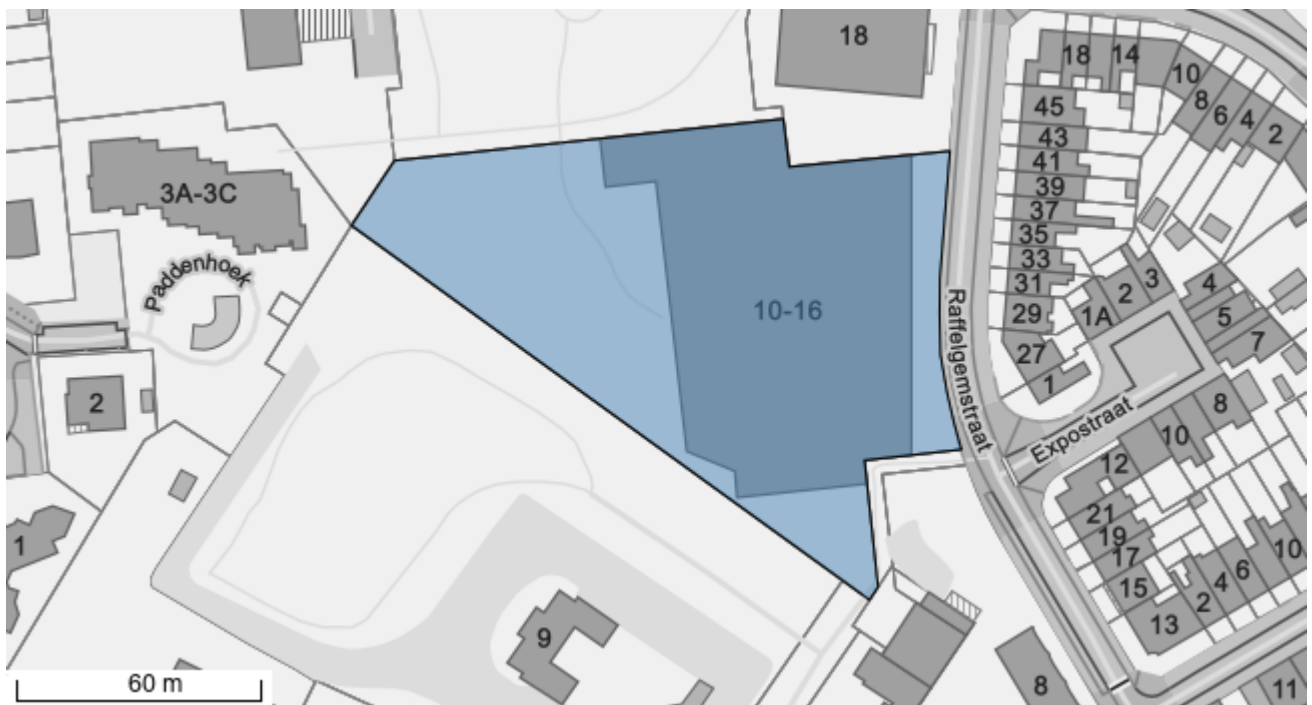
Kadastrale afdeling: AALST 2 AFD

Kadastrale sectie: C

Perceel: 0487/00H000

Capakey: 41302C0487/00H000

Oppervlakte perceel: 9619.97m<sup>2</sup>



## BESCHERMD ERFGOED

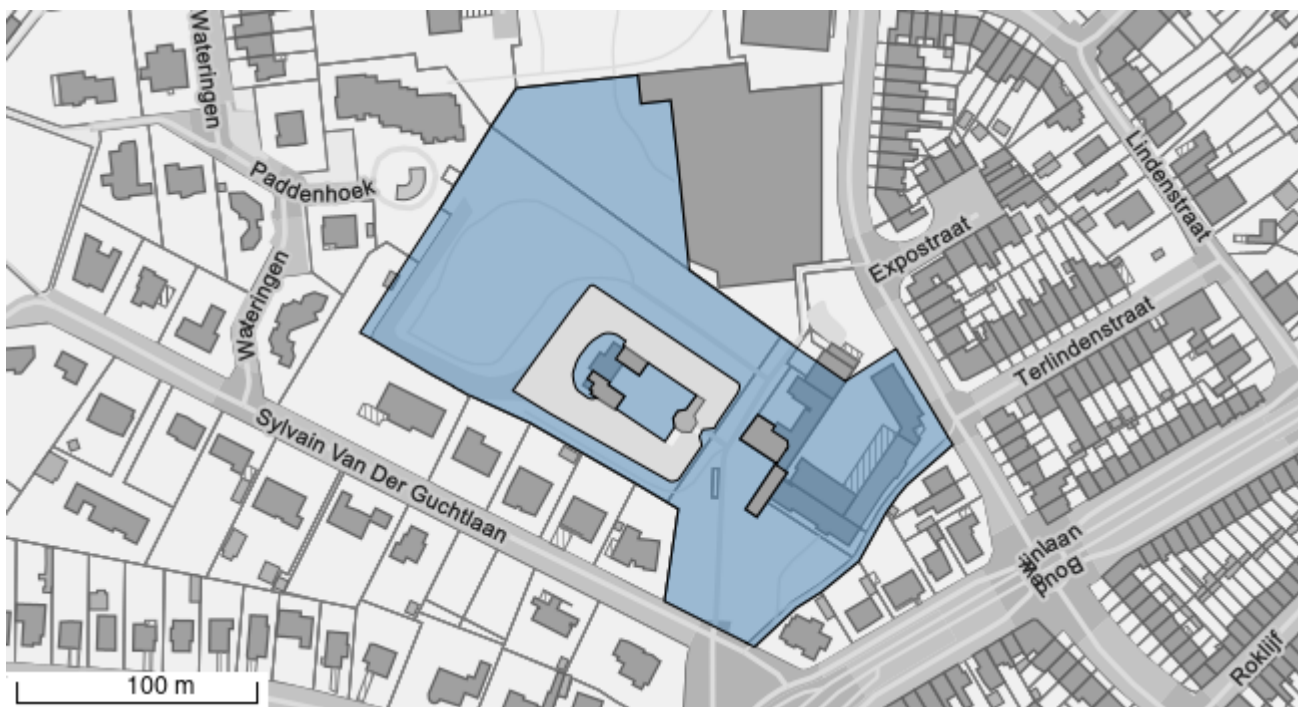
### BESCHERMD STADS- OF DORPSGEZICHT

Kasteeldomein Terlinden: 20ste-eeuwse verbouwingen, erekoer, kasteelhoeve en park

<https://id.erfgoed.net/aanduidingsobjecten/8532>

Besluiten:

<https://id.erfgoed.net/besluiten/2303>



## VASTGESTELD ERFGOED

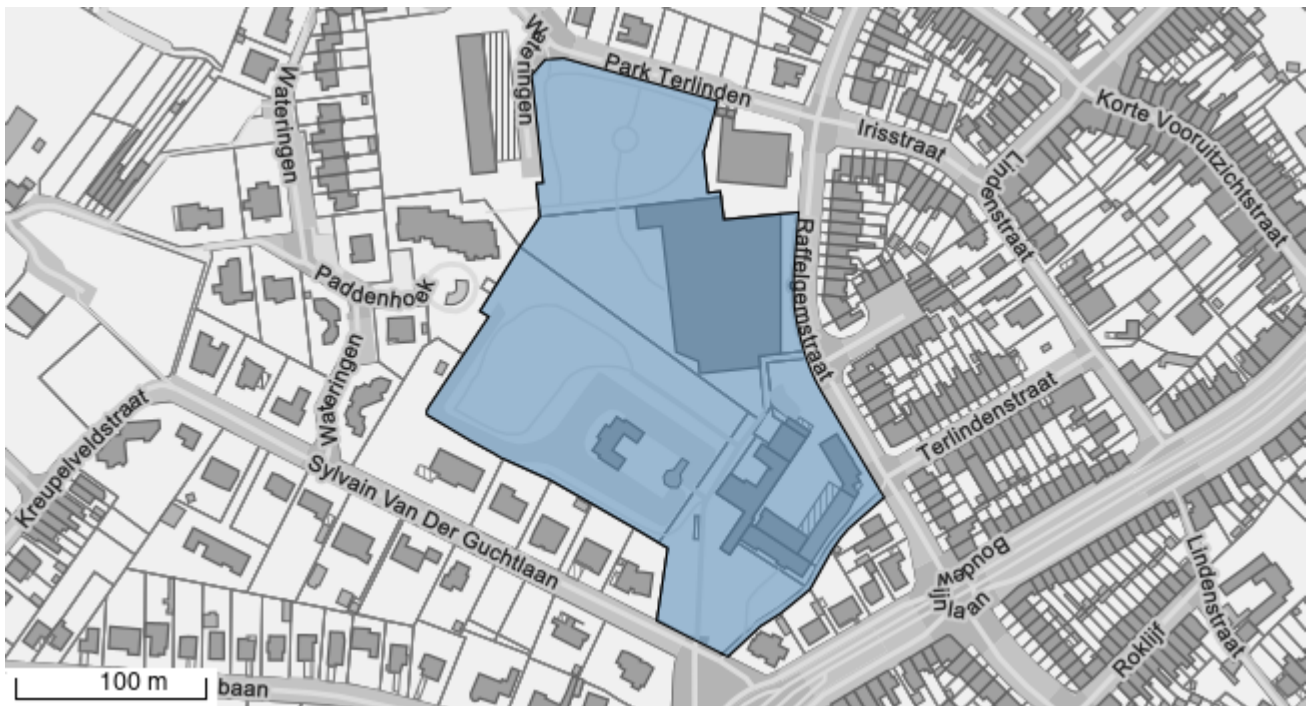
### VASTGESTELD BOUWKUNDIG ERFGOED

Kasteeldomein Terlinden

<https://id.erfgoed.net/aanduidingsobjecten/128056>

Besluiten:

<https://id.erfgoed.net/besluiten/15002>



Het opgevraagde perceel is geen:

- Beschermde archeologische site
- Overgangszone
- Beschermde cultuurhistorisch landschap
- Beschermde monument
- Vastgestelde archeologische zone
- Vastgesteld landschapsatlasrelict
- Vastgestelde houtige beplanting met erfgoedwaarde
- Vastgestelde historische tuin of park
- Vastgesteld landschappelijk erfgoed
- Erfgoedlandschap
- Gebied geen archeologie
- Unesco werelderfgoed bufferzone
- Unesco werelderfgoed kernzone